

The logo for 'Tourismus Ostalb' is a dark blue silhouette of the state of Baden-Württemberg, Germany. The text 'Tourismus Ostalb' is written in white, sans-serif font inside the silhouette.

Tourismus  
Ostalb

A dark blue silhouette of a hiker is positioned on the right side of the image. The hiker is wearing a wide-brimmed hat and carrying a large pack on their back. They are walking away from the viewer along a path that leads into a forest of stylized evergreen trees. The background features a large, bright yellow sun partially obscured by dark blue mountain peaks.

*Wandern*  
**POCKET  
GUIDE**



## Legende



Bahnstation



Parkplatz



Geopark-Infostelle



Tourist-Information

Limes

### Liebe Gäste,

aktive Erholung in einer intakten und abwechslungsreichen Kulturlandschaft zeichnet unsere schöne Ostalb aus. 27 interessante Wanderwege aus 6 verschiedenen Kategorien stehen bereit um unsere Region zu erwandern.

Die faszinierende **Geologie** der Ostalb ist Bestandteil von zwei UNESCO Global Geoparks – dem UNESCO Global Geopark Schwäbische Alb und dem UNESCO Global Geopark Ries. Abgelegene Seen, imposante Felsen oder mystische Höhlen sind hier zu bestaunen. Schöne Wanderwege in luftiger Höhe bieten fantastische Fern- und **Ausblicke**.

**Spirituell** – das sind Wanderwege an Klöstern, Kirchen und Kapellen vorbei – sie laden zur inneren Einkehr ein. Wer lieber die seltenen Herden von Auerochsen oder Wisenten beobachten möchte, kann auf unseren Wegen in der Kategorie **Tierisch** mehr erfahren.

Weitere Wanderungen durch die abwechslungsreiche Natur der Ostalb werden in den Rubriken **Natürlich** und **Charmantes** aufgeführt. Sie bieten gerade auch Kindern einmalige Erlebnisse, wie die Wasserspiele der Schelmenklinge, Badeseen, Kinderbuchhelden oder Biberburgen!

Also auf geht's – erwandern Sie unsere Geheimtipps auf der Ostalb!



## GEOLOGIE

ab Seite 6



### archaeopfad Rosenstein

6 km / 130 Hm, mittel

### Auf dem Geologischen Pfad zum Hohenrechberg Schwäbisch Gmünd

13,4 km / 420 Hm, mittel

### Arbeiterweg Aalen

6,7 km / 110 Hm, leicht

### Ries-Panoramaweg (Etappe 5) Kirchheim am Ries

15 km / 230 Hm, mittel

## AUSBLICKE

ab Seite 16



### Auf den Wegen zur Kunst Straßdorf

3,8 km / 5 Hm, leicht

### Kochertalblick Abtsgmünd

9 km / 221 Hm, mittel

### Skispringerweg Waldstetten

16,5 km / 460 Hm, schwer

## SPIRITUELL

ab Seite 24



### Bruder-Klaus-Weg Neuler

5,3 km / 70 Hm, leicht

### Pater-Philipp-Jeningen-Weg Ellwangen

9,5 km / 130 Hm, leicht

### Musikantenwege – Geigenweg Schloss Kapfenburg Lauchheim

3 km / 40 Hm, leicht

### Sieger-Köder-Weg Aalen-Wasseralfingen

3 km / 5 Hm, leicht

### Rundweg Klosterwald Neresheim

3,3 km / 43 Hm, leicht

## TIERISCH

ab Seite 36



### Auerochsenweg Bopfinger

5,9 km / 5 Hm, leicht

### Albschäferweg (Etappe 8) Nattheim-Neresheim

14 km / 209 Hm, mittel

### Wisentweg Neresheim

6 km / 120 Hm, leicht

## NATÜRLICH

ab Seite 44



### Wanderung 2 Lorch

9 km / 260 Hm, mittel

### Götzenbachsee Göggingen-Leinzell

4,9 km / 90 Hm, leicht

### Wanderblume Tour 1: Orchideenweg Essingen

20 km / 434 Hm, mittel

### Wanderblume Tour 2: An den Weiherwiesen Bartholomä

25 km / 481 Hm, mittel

### Galgenberg-Weg Ellwangen

9 km / 55 Hm, leicht

### Tour 4 „Pilz“ Gschwend

6,2 km / 110 Hm, leicht

### Rund um die Agnesburg und den Bohler

6,6 km / 90 Hm, mittel

## CHARMANTES

ab Seite 60



### Kinderbuchhelden Geschichtenweg Abtsgmünd

1,4 km, leicht

### Spuren der Historie Jagstzell

6 km, leicht

### Kapellenweg Schechingen

13,5 km, leicht

### Biber- und Baumpfad Kirchheim am Ries-Benzenzimmern

2,2 km, leicht

### Essinger Skulpturenschleife

2,1 km, leicht

Wanderwege

# GEOLOGIE



## **archaeopfad Rosenstein**

Seite 8

6 km / 130 Hm, mittel

---

## **Auf dem Geologischen Pfad zum Hohenrechberg Schwäbisch Gmünd**

Seite 10

13,4 km / 420 Hm, mittel

---

## **Arbeiterweg Aalen**

Seite 12

6,7 km / 110 Hm, leicht

---

## **Ries-Panoramaweg (Etappe 5) Kirchheim am Ries**

Seite 14

15 km / 230 Hm, mittel

# archaeopfad Rosenstein

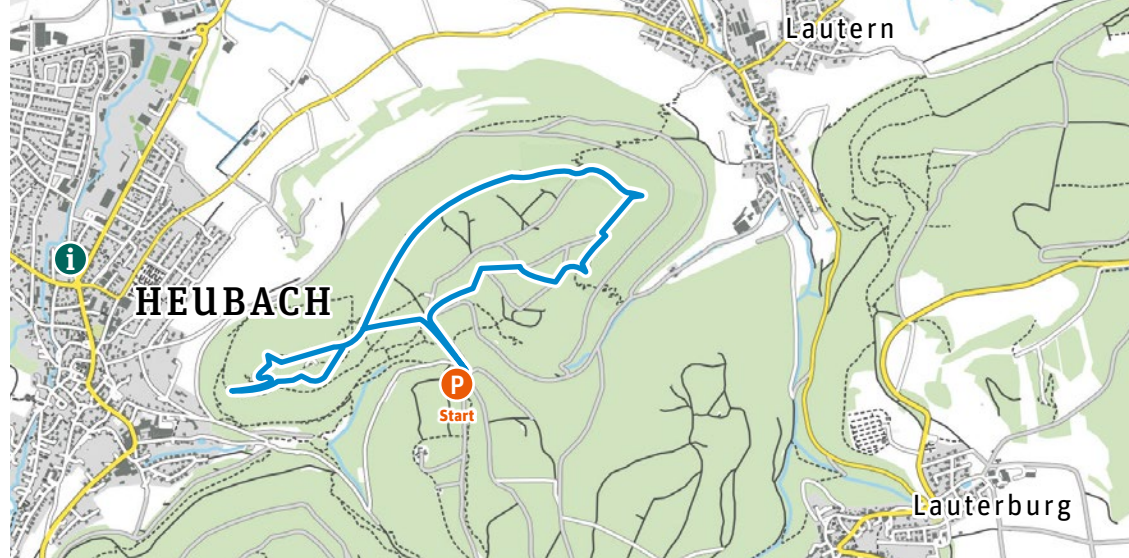


## Sehenswertes

- ✗ Burgruine Rosenstein
- ✗ Höhle Finsteres Loch
- ✗ Große Scheuer
- ✗ Kleine Scheuer
- ✗ Dreieingangshöhle
- ✗ Keltische Höhensiedlungen
- ✗ Waldschenke



Auf den Spuren der einstigen Bewohner – 15.000 Jahre Geschichte auf dem Rosenstein. Wandern Sie auf der archäologischen Perle Heubachs und erleben Sie die Vergangenheit. Begegnen Sie den Spuren der ersten Bewohner des Rosenstein auf einem landschaftlich reizvollen Rundweg und spüren Sie die Geschichte dieses besonderen Berges. Erfahren Sie Interessantes und Wissenswertes über die archäologischen Zeugnisse und Geheimnisse des Berges an 11 Stationen.



### Start/Ziel:

Wanderparkplatz Rosenstein

**Schwierigkeitsgrad:** mittel

**Tour:** Rundtour

**Länge:** 6 km

**Höhenmeter:** 130 Hm

Tour-Link



Mehr Infos



# Auf dem Geologischen Pfad zum Hohenrechberg Schwäbisch Gmünd

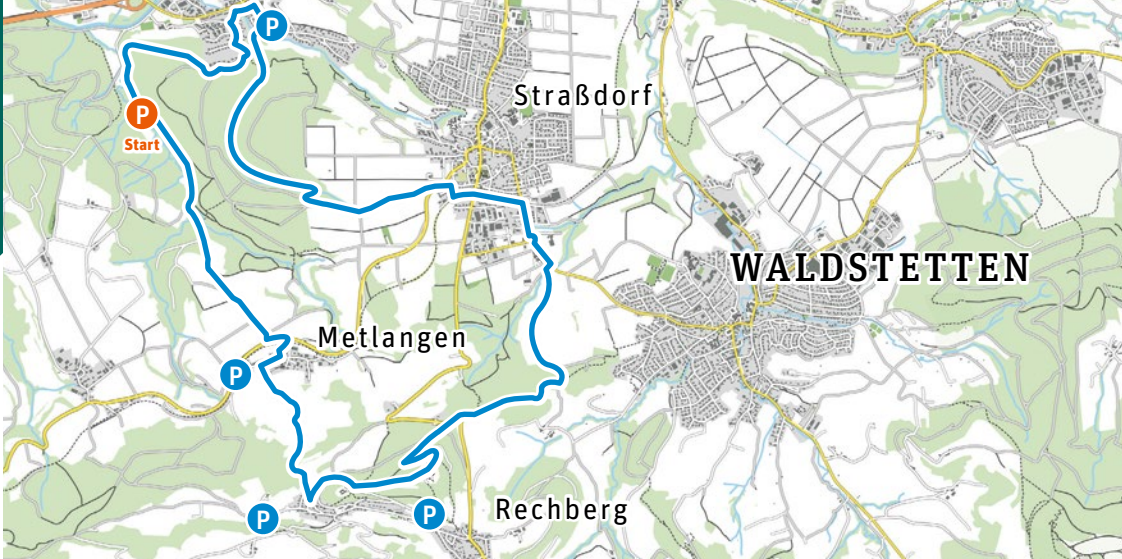


## Sehenswertes

- X Geologischer Pfad
- X Burgruine Rechberg
- X Wallfahrtskirche St. Maria Hohenrechberg
- X Kirche St. Cyriakus Straßdorf
- X Römisches Kastellbad Schirenhof



Vom Gmünder Hölltal führt der Geologische Pfad hinauf auf den Hohenrechberg und wieder zurück. Dabei werden an 24 Stationen Landschaft, Geologie sowie Pflanzen- und Tierwelt eindrucksvoll beschrieben. Die Burgruine und die Wallfahrtskirche auf dem 707 m hohen Plateau des Hohenrechbergs erzählen ebenfalls eine jahrhundertelange Geschichte – aber nicht nur das: Von hier aus bietet sich ein atemberaubender Blick über das Fils- und Remstal bis hin zur Schwäbischen Alb.



### Start/Ziel:

Wanderparkplatz Hölltal

**Schwierigkeitsgrad:** mittel

### Tour: Rundtour

**Länge:** 13,4 km

**Höhenmeter:** 420 Hm

Tour-Link




Mehr Infos



# Arbeiterweg Aalen

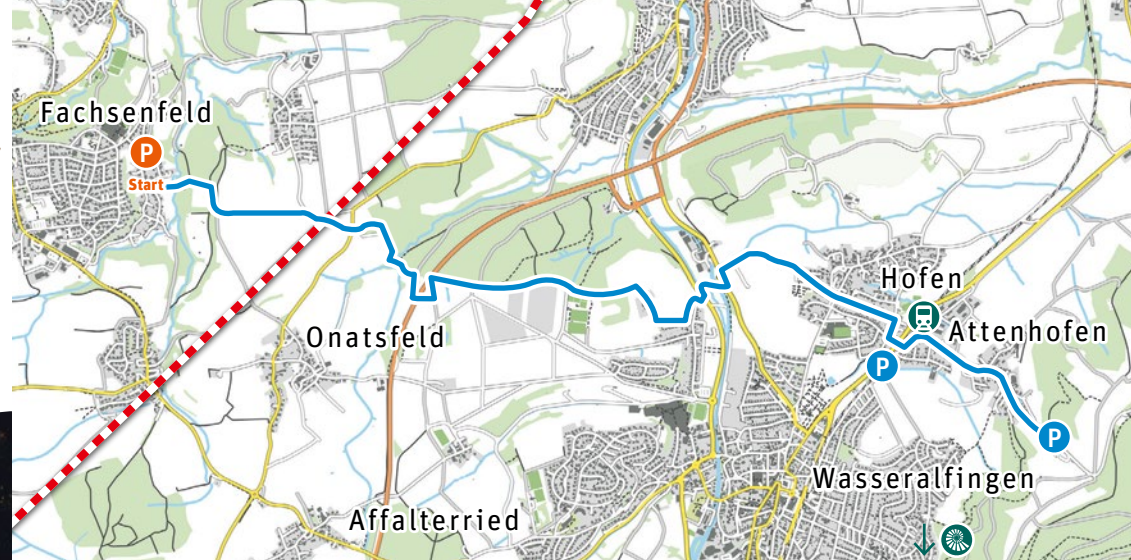


Mit dem Arbeiterweg soll an die Generationen von Fachsenfelder und Pfannenstieler Männern erinnert werden, die zur Arbeit ins Bergwerk am Braunenbergr und zur Eisenschmelze der Schwäbischen Hüttenwerke gegangen sind. Entlang des Weges informieren mehrere Tafeln über die Geschichte des Weges. Am Wanderparkplatz Woellwarthstein schließt sich nahtlos der Wasseralfinger Bergbaupfad an.



## SEHENSWERTES

- X Wasseralfinger Bergbaupfad
- X Besucherbergwerk „Tiefer Stollen“
- X Woellwarthstein
- X Heimatsmühle
- X Braunenbergr



**Start:**  
 Fachsenfeld Himmlingstr.  
 Einmündung Schloßreute  
**Ziel:**  
 Attenhofen Richtung Fürsitz

**Schwierigkeitsgrad:** leicht  
**Tour:** Streckentour  
**Länge:** 6,7 km  
**Höhenmeter:** 110 Hm



# Ries-Panoramaweg (Etappe 5) Kirchheim am Ries



Die fünfte Etappe des Ries-Panoramawegs beginnt am malerischen Zisterzienserinnenkloster in Kirchheim. Im Klosterweiher haben mehrere Biber ihr Revier. Auf dem archäologisch interessanten Goldberg erstreckt sich eine tolle Aussicht, bevor man das Tal des Goldbachs quert und über einen weiteren Höhenzug nach Trochtelfingen wandert. Etappenziel ist Utzmemmingen mit der Barockkirche St. Martin, deren markanter Zwiebelturm schon von Weitem zu sehen ist.



## Sehenswertes

- ✗ Klostergarten und Kloster Kirchheim am Ries
- ✗ Geopark-Infostelle
- ✗ Langenberg
- ✗ Goldberg
- ✗ Blick ins Ries
- ✗ Goldbach
- ✗ Untere Röhrbachmühle
- ✗ Naturschutzgebiet Kapf
- ✗ St. Martin Utzmemmingen



### Start:

Parkplatz Kloster Kirchheim

### Ziel:

Utzmemmingen St. Martin

**Schwierigkeitsgrad:** mittel

**Tour:** Etappentour

**Länge:** 15 km

**Höhenmeter:** 230 Hm

Tour-Link



Mehr Infos







# AUSBLICKE

**Auf den Wegen zur  
Kunst Straßdorf**

**Seite 18**

3,8 km / 5 Hm, leicht

---

**Kochertalblick Abtsgmünd**

**Seite 20**

9 km / 221 Hm, mittel

---

**Skispringerweg Waldstetten**

**Seite 22**

16,5 km / 460 Hm, schwer

# Auf den Wegen zur Kunst Straßdorf

Die „Wege zur Kunst“ beinhalten zahlreiche Skulpturen renommierter einheimischer Künstler, die auf der landschaftlich einzigartigen Hochfläche rund um Straßdorf vor der Kulisse des Albtraufs aufgestellt sind. Hier verbinden sich Kunst und Natur zu einem Gesamtkunstwerk. Der beliebte Wanderweg konnte 2022 sein 20-jähriges Jubiläum feiern!

## Sehenswertes

- X Drei-Kaiserberge-Blick
- X Skulpturen
- X Marienkapelle



### Start/Ziel:

Parkplatz Költhaldenstraße

**Schwierigkeitsgrad:** leicht

**Tour:** Rundtour

**Länge:** 3,8 km

**Höhenmeter:** 5 Hm

Tour-Link



Mehr Infos



# Kochertalblick Abtsgmünd



## Sehenswertes

- X Blick über Abtsgmünd
- X Krummbachtal
- X Kocher und Kochertal
- X Laubbach-Stausee
- X Wanderheim des Schwäbischen Albvereins



Diese Wanderung eröffnet einen fantastischen Blick auf Abtsgmünd. Die Tour überquert den Kocher und führt zum Ortsteil Unterer Hangendenbuch, hier erwartet Sie ein atemberaubender Blick auf das Kochertal. Das Wanderheim des Schwäbischen Albvereins und der Laubbach-Stausee laden am Wege zur Einkehr und Erholung ein. Hier gibt es auch einen Grill- und Zeltplatz.



### Start/Ziel:

Busbahnhof Abtsgmünd

**Schwierigkeitsgrad:** mittel

**Tour:** Rundtour

**Länge:** 9 km

**Höhenmeter:** 221 Hm

Tour-Link



Mehr Infos



# Skispringerweg Waldstetten



Ein grandioses Landschaftserlebnis erwartet Sie! Weite Ausblicke belohnen den Wanderer: Auf die „Drei Kaiserberge“, das Albvorland und die imposanten Skisprungschancen bei Degenfeld. Hier übte auch Skispingerlegende Carina Vogt.



## SEHENSWERTES



- X Weiter Blick ins Albvorland
- X Furtlepass
- X Fernblick auf Degenfeld und die Skisprungschancen

- X Egental-Hütte
- X Hornberg
- X Flugplatz Hornberg
- X Drei-Kaiserberge-Blick

### Start/Ziel:

Wanderparkplatz Furtlepass

**Schwierigkeitsgrad:** schwer

### Tour: Rundtour

**Länge:** 16,5 km

**Höhenmeter:** 460 Hm


Tour-Link



Mehr Infos



# SPIRITUELL



## **Bruder-Klaus-Weg**

**Neuler**

**Seite 26**

5,3 km / 70 Hm, leicht

---

## **Pater-Philipp-Jeningen-Weg**

**Ellwangen**

**Seite 28**

9,5 km / 130 Hm, leicht

## **Musikantenwege – Geigenweg Schloss Kapfenburg Lauchheim**

**Seite 30**

3 km / 40 Hm, leicht

---

## **Sieger-Köder-Weg Aalen-Wasseralfingen**

**Seite 32**

3 km / 5 Hm, leicht

---

## **Rundweg Klosterwald Neresheim**

**Seite 34**

3,3 km / 43 Hm, leicht

# Bruder-Klaus-Weg Neuler

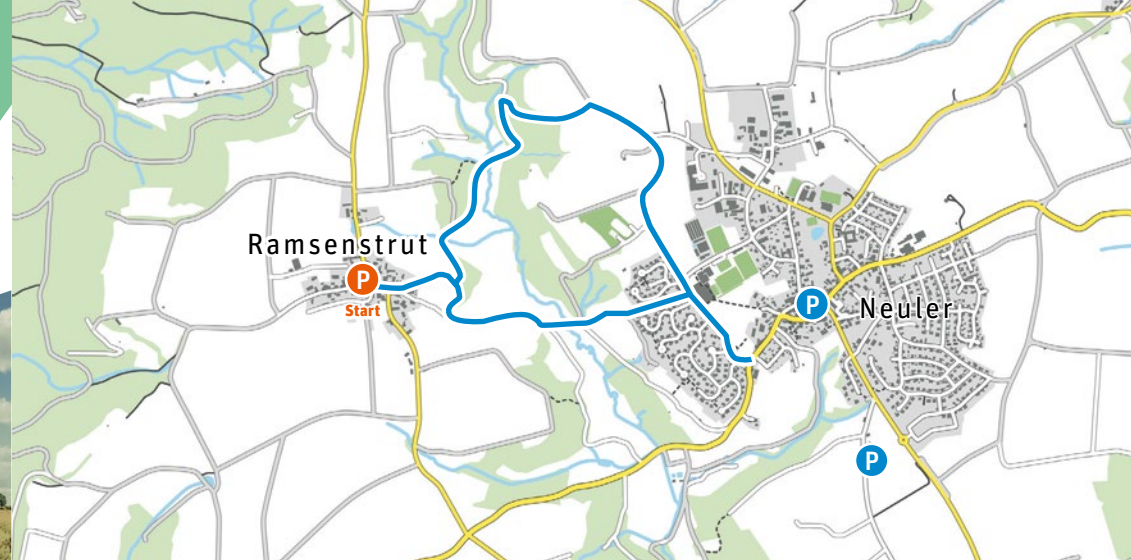


## Sehenswertes

- X Bruder-Klaus-Kapelle
- X Natur-Erlebnis-Weg
- X WaldWunderWeg
- X Skulpturenpfad



Der Bruder-Klaus-Weg führt durch die herrliche Landschaft im Schlierbachtal zwischen Neuler und Ramsenstrut und bringt Wanderern und Radfahrern an sieben Stationen das Leben und Wirken von Bruder Klaus näher, dem auch die Kapelle in Ramsenstrut geweiht ist. Gönnen Sie sich eine kleine Auszeit auf den Spuren des Niklaus von Flüe: Besinnen. Zuhören. Frieden. Menschlichkeit.



### Start/Ziel:

Bruder-Klaus-Kapelle Neuler-Ramsenstrut

**Schwierigkeitsgrad:** leicht

### Tour:

Rundtour

**Länge:** 5,3 km

**Höhenmeter:** 70 Hm

Tour-Link



Mehr Infos



# Pater-Philipp-Jeningen-Weg Ellwangen



Philipp Jeningen wird als der „gute Pater Philipp“ und „Apostel des Virngrundes“ verehrt. Jeningen starb am 8. Februar 1704 im Alter von 62 Jahren in Ellwangen und wurde zunächst im Kreuzgang der Basilika St. Vitus begraben. 1953 wurden seine Gebeine im Beisein Bischof Leiprechts in die Liebfrauenkapelle der Basilika St. Vitus in Ellwangen umgebettet. Auf Pater Philipp und Fürstpropst Johann Christoph Adelman von Adelmansfelden geht der Bau der Schönenbergkirche zurück. Am 16. Juli 2022 wurde er in der Basilika St. Vitus in Ellwangen seliggesprochen.



## Sehenswertes



- X Wallfahrtskirche Schönenberg
- X Meditationslabyrinth Schönenberg
- X Wallfahrtsweg mit Stationskapellen zur Schönenbergkirche
- X Schlossmuseum
- X Schlossweiher
- X Schloss ob Ellwangen



### Start/Ziel:

Wallfahrtskirche Schönenberg Ellwangen

**Schwierigkeitsgrad:** leicht

### Tour:

Rundtour

**Länge:** 9,5 km  
**Höhenmeter:** 130 Hm

Tour-Link



Mehr Infos



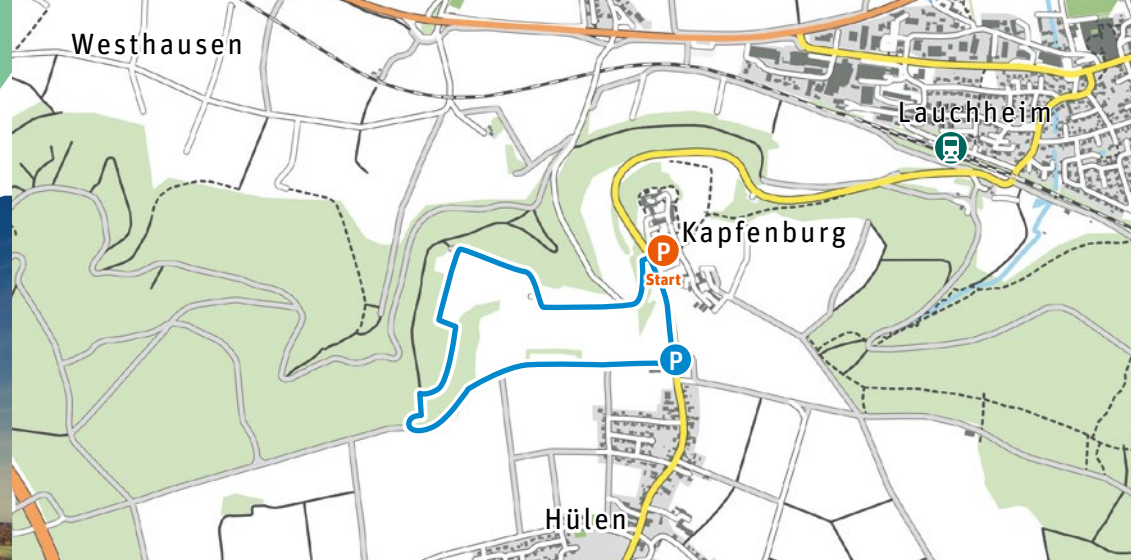
# Musikantenwege – Geigenweg Schloss Kapfenburg Lauchheim



## SEHENSWERTES



- X Schloss Kapfenburg
- X Weitblick Richtung Ellwangen
- X Härtsfeldlandschaft
- X Maria-Hilf-Kapelle



Auf Schloss Kapfenburg spielt die Musik! Seit 1999 hat die Internationale Musikschulakademie Kulturzentrum Schloss Kapfenburg ihren Sitz in der Schlossanlage. Rund um Schloss Kapfenburg locken vier Musikwanderwege (Geigenwanderweg, Paukenwanderweg, Trompetenwanderweg und der Hornwanderweg) mit beeindruckenden Ausblicken auf das Schloss und die schöne Landschaft des Härtsfeldes.

**Start/Ziel:**  
Schloss Kapfenburg Lauchheim  
**Schwierigkeitsgrad:** leicht

**Tour:** Rundtour  
**Länge:** 3 km  
**Höhenmeter:** 40 Hm

Tour-Link



Mehr Infos





# Sieger-Köder-Weg Aalen-Wasseralfingen

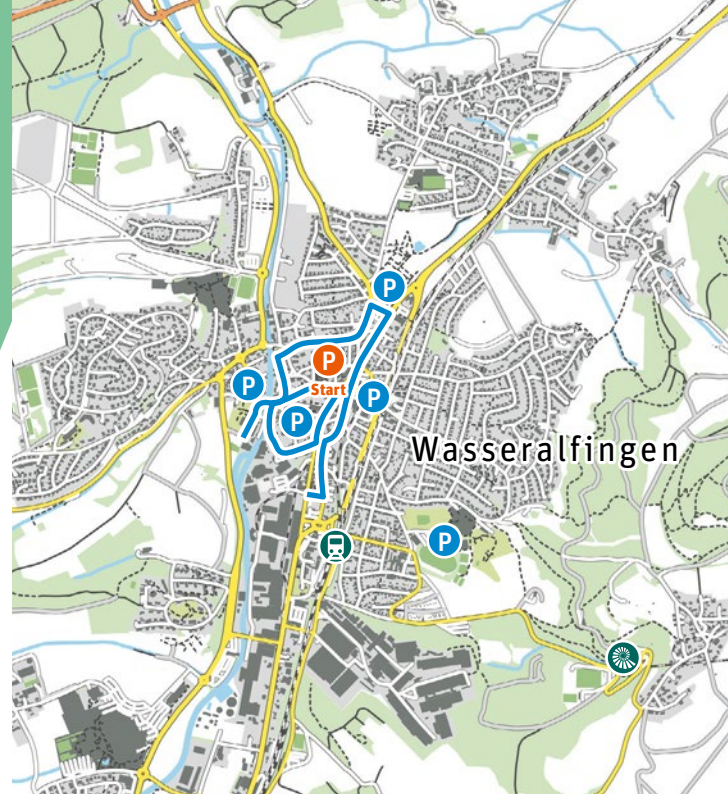


Zu Ehren dieses 2015 verstorbenen Malerpfarrers wurde der Sieger-Köder-Weg geschaffen. An ihm werden dem kulturinteressierten Besucher neben all den Kunstwerken, die Sieger Köder seiner Heimatstadt hinterlassen hat, auf dessen ausdrücklichen Wunsch hin auch Werke befreundeter Künstlerkollegen gezeigt. Dazu bereichern kunstgeschichtliche Kostbarkeiten in Kirchen und einer Schlossanlage diese abwechslungsreiche „Kunstader“. Texttafeln erklären die Werke und ergänzen sie mit nachdenkenswerten Zitaten.



## Sehenswertes

- X Stefansplatz mit St. Stephanus
- X Stephanus-Saulus-Brunnen
- X Kocher
- X Hölderlinwand
- X Torhaus eines ehemaligen Wasserschlosses
- X Wasseralfinger Schloss mit Kapelle
- X ehem. Pfarrhaus
- X Friedhofsmauer
- X ev. Magdalenenkirche



**Start/Ziel:**  
Stefansplatz Wasseralfingen

**Schwierigkeitsgrad:** leicht

**Tour:** Rundtour

**Länge:** 3 km

**Höhenmeter:** 5 Hm

Tour-Link



Mehr Infos



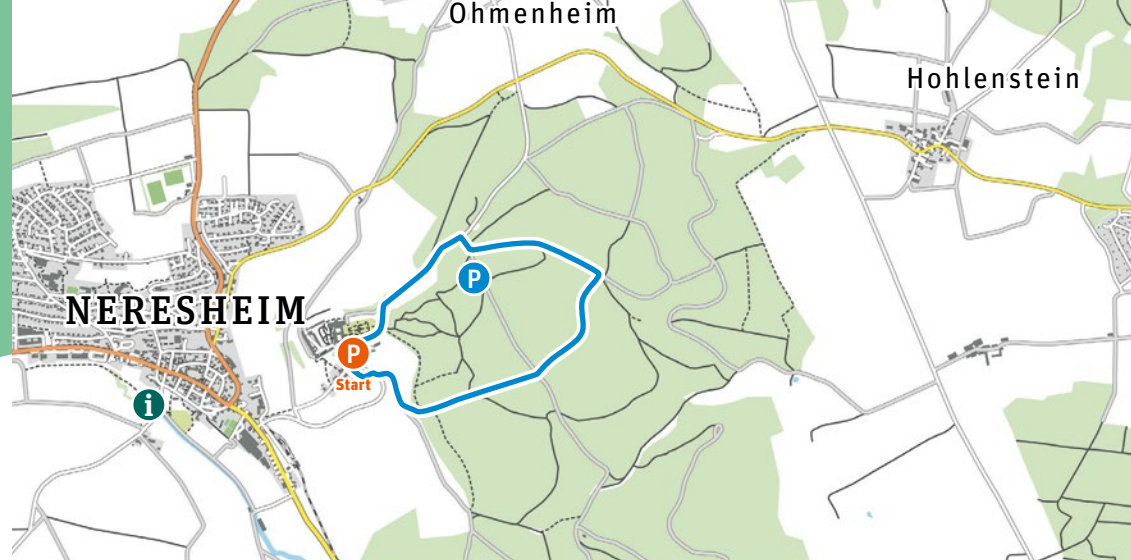
# Rundweg Klosterwald Neresheim



Ein Spaziergang durch den Klosterwald der Abtei Neresheim nach dem Besuch der herrlichen Abteikirche von Balthasar Neumann. Die barocke Klosterkirche ist ein kulturhistorisches Kleinod von europäischem Rang. Das Deckengemälde von Martin Knoller ist das größte, barocke Deckengemälde in Deutschland. Ein anschließender Gang in den Klosterwald rundet die Wanderung mit einem wunderbaren Naturerlebnis ab. Herrliche Ausblicke auf das Härtsfeld sind garantiert.



- SEHENSWERTES**
- X Kloster und Benediktinerabtei Neresheim
  - X Klosterladen
  - X Fresken des Kirchenmalers Martin Knoller
  - X Klosterwald
  - X Themenpfad Barock
  - X Jakobsweg



**Start/Ziel:**  
Benediktinerabtei Neresheim  
**Schwierigkeitsgrad:** leicht

**Tour:** Rundtour  
**Länge:** 3,3 km  
**Höhenmeter:** 43 Hm



# TIERISCH



## **Aurochsenweg Bopfinger**

**Seite 38**

5,9 km / 5 Hm, leicht

---

## **Albschäferweg (Etappe 8)**

**Nattheim-Neresheim**

**Seite 40**

14 km / 209 Hm, mittel

---

## **Wisentweg Neresheim**

**Seite 42**

6 km / 120 Hm, leicht

# Auerochsenweg Bopfingen



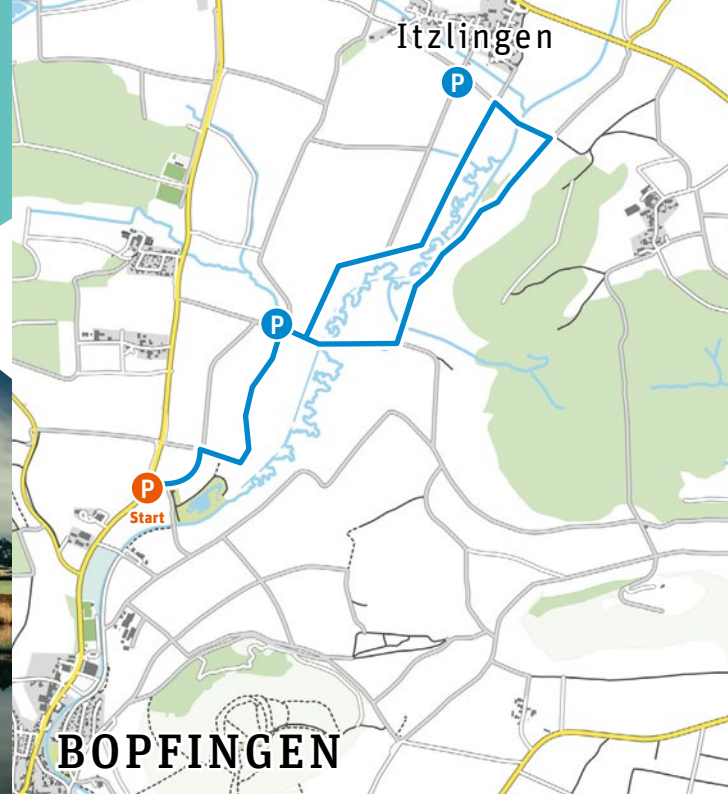
Ein Bach, der sich durch Auen schlängelt, dazu ein Weiher, eine Keltenhütte – mit der Sechta-Renaturierung entstand am Fuße des Ipf ein Naturparadies. Aber nicht nur in der Landschaft wird urwüchsige Natur erlebbar. Auerochsen und Angusrinder lassen sich in nahezu freier Wildbahn bestaunen.



## Sehenswertes



- X Auerochsen
- X Renaturierte Sechtaaue
- X Frühkeltischer Fürstensitz Ipf
- X Schloss Baldern
- X Flora & Fauna



### Start/Ziel:

Wanderparkplatz an der keltischen Schutzhütte bei Oberdorf

**Schwierigkeitsgrad:** leicht

**Tour:** Rundtour

**Länge:** 5,9 km

**Höhenmeter:** 5 Hm

Tour-Link



Mehr Infos



# Albschäferweg (Etappe 8) Nattheim-Neresheim



Durch Wald und Flur, vorbei an Streuobstwiesen und Wacholderheiden, geht es von Nattheim nach Neresheim. Die Benediktinerabtei am Ulrichsberg prägt das Landschaftsbild und ist schon von Weitem zu sehen. Die Abteikirche zählt zu den bedeutendsten Kirchenbauten im Spätbarock. Ihr Erbauer war der berühmte Architekt Balthasar Neumann.



## Sehenswertes

- X Kloster und Benediktinerabtei Neresheim
- X Härtsfeld-Museumsbahn „Schättere“
- X Streuobstwiesen
- X Wacholderheiden
- X Naturschutzgebiet „Zwing“
- X Gallusmühle, Egau



### Start

Schafhof in Nattheim

### Ziel

Bahnhof Museumsbahn Schättere

**Schwierigkeitsgrad:** mittel

**Tour:** Etappentour

**Länge:** 14 km

**Höhenmeter:** 209 Hm

Tour-Link



Mehr Infos



# Wisentweg Neresheim



Der Wisent: Das größte und schwerste Landsäugetier unseres Kontinents ist eng verwandt mit dem amerikanischen Bison und ein typisches Herdentier. Erhaben und imposant: Wisent-Bullen können bis auf zwei Meter Schulterhöhe und eine Tonne Gewicht kommen. Kühe immerhin auch auf 400-500 kg. Seit 1750 gab es keine freilebenden Wisente mehr in Deutschland. Jetzt haben sie auf dem Härtsfeld auf 35 Hektar eine neue Heimat mit lichten Buchenwäldern, Wiesen und Heideflächen, ergänzt durch mehrere Tränken und Futterstellen.

## Sehenswertes



- X Wacholderheiden
- X Naturschutzgebiet „Zwing“
- X 35 Hektar große Wisentweide
- X Härtsfeld-Museumsbahn „Schättere“
- X Stadtgarten
- X Kloster und Benediktinerabtei Neresheim
- X Schaukühlerei
- X Lehrbienenstand mit Kräutergarten

## NERESHEIM



### Start/Ziel:

Parkplatz Haltestelle  
„Steinmühle“ der  
Härtsfeld-Museumsbahn

### Schwierigkeitsgrad: leicht

**Tour:** Rundtour

**Länge:** 6 km

**Höhenmeter:** 120 Hm

### Tour-Link



### Mehr Infos





# NATÜRLICH

## **Wanderung 2 Lorch**

Seite 46

9 km / 260 Hm, mittel

.....

## **Götzenbachsee**

### **Göggingen-Leinzell**

Seite 48

4,9 km / 90 Hm, leicht

.....

## **Wanderblume Tour 1:**

### **Orchideenweg Essingen**

Seite 50

20 km / 434 Hm, mittel

## **Wanderblume Tour 2:**

### **An den Weiherwiesen**

#### **Bartholomä**

Seite 52

25 km / 481 Hm, mittel

.....

## **Galgenberg-Weg Ellwangen**

Seite 54

8,7 km / 53 Hm, leicht

.....

## **Tour 4 „Pilz“ Gschwend**

Seite 56

6,2 km / 110 Hm, leicht

.....

## **Rund um die Agnesburg**

### **und den Bohler**

Seite 58

6,6 km / 90 Hm, mittel

# Wanderung 2 Lorch

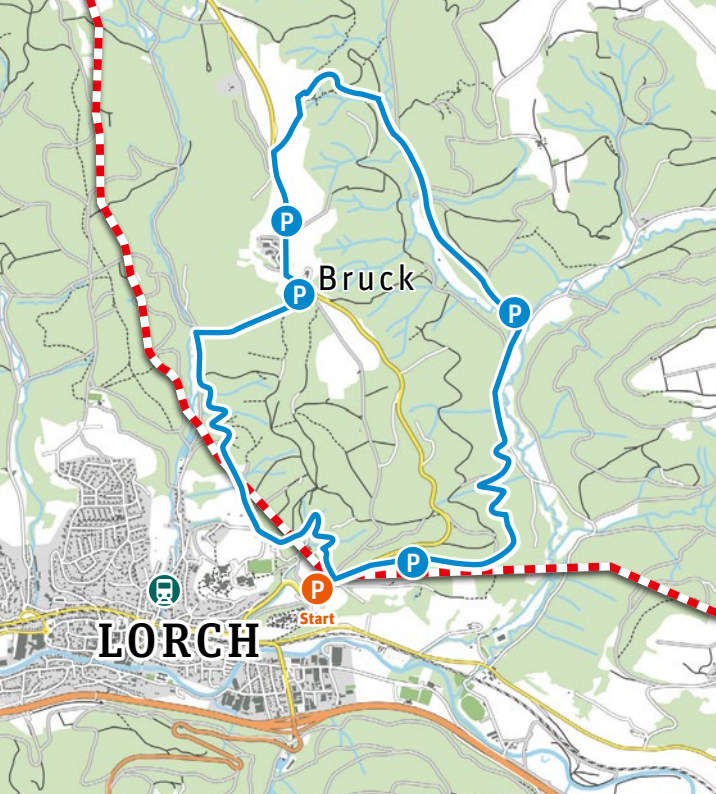


Die Wanderroute 2 führt durch die wildromantische Schelmenklinge und vorbei an der aus Sandstein gemeißelten Schillergrotte. Die Schelmenklinge ist eine urwüchsige, schmale Waldschlucht, in der es vielfach rinnt und plätschert. Die von Mai bis Oktober vom Schwäbischen Albverein Lorch aufgebauten Wasserspiele verleihen der Klinge eine zusätzliche Anziehungskraft, besonders für kleine Besucher. Aber auch die zerklüftete, fast verwunschen anmutende Schillergrotte zieht die Besucher in ihren Bann.



### Sehenswertes

- X Schelmenklinge
- X Schillergrotte
- X Kloster Lorch
- X Limesknie
- X Stauferfalknerei



**Start/Ziel:**  
Parkplatz Klosterhalde  
Lorch

**Schwierigkeitsgrad:** mittel

**Tour:** Rundtour

**Länge:** 9 km

**Höhenmeter:** 260 Hm

Tour-Link



Mehr Infos

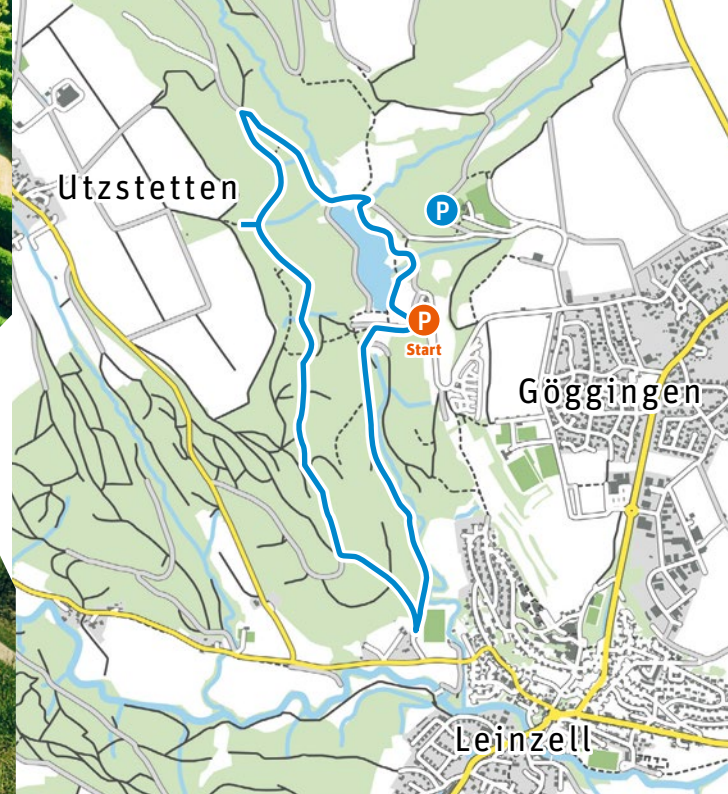




# Götzenbachsee Göggingen-Leinzell



Der größte Natur-Irrgarten Süddeutschlands am Götzenbachstausee, bepflanzt mit rund 700 m Ligusterhecke, ist ein tolles Erlebnis für Groß und Klein. Mittendrin im Heckengarten befindet sich eine Aussichtsplattform, von der Besucher in die malerische Landschaft rund um den Götzenbachstausee blicken können. Die Wanderung startet direkt am See und bietet schöne Landschaftsblicke. Wildromantisch wird es im Götzenbachtal.



**Start/Ziel:**  
Parkplatz am Götzenbachsee  
**Schwierigkeitsgrad:** leicht  
**Tour:** Rundtour  
**Länge:** 4,9 km  
**Höhenmeter:** 90 Hm

Tour-Link



Mehr Infos



## Sehenswertes



- X Götzenbachsee
- X Götzenbachtal
- X Natur-Irrgarten
- X Lein



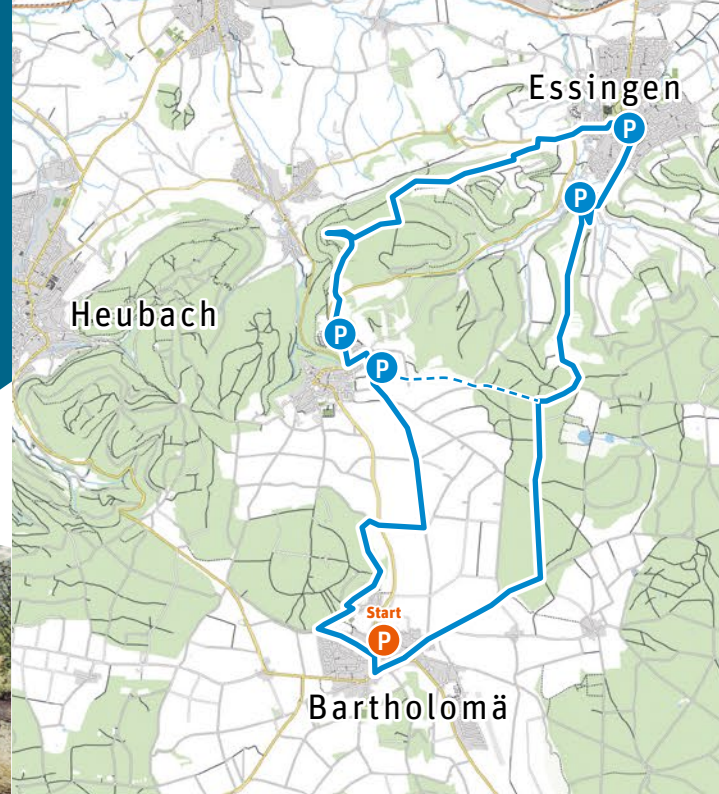
# Wanderblume Tour 1: Orchideenweg Essingen

Der Orchideenweg führt über das nördliche Albuch und zum malerischen Remsursprung durch eine tausendjährige Kulturlandschaft. Auf einem relativ bequemen Alaufstieg erreichen Sie die Höhen der Alb. Genießen Sie herrliche Ausblicke! Wer noch genügend Zeit hat, unternimmt einen Abstecher zu dem bekannten Naturschutzgebiet „Weiherrwiesen“. Die Strecke von insgesamt 20 km kann durch die 3 km lange West-Ost-Verbindung, Lauterburg-Naturschutzgebiet Weiherrwiesen, halbiert werden. Dann fallen auch die meisten Höhenunterschiede weg, da diese meist auf der nördlichen Seite überwunden werden müssen.



## SEHENSWERTES

- X Pfaffenberg
- X Pfaffensturz
- X Remsursprung
- X ev. Kirche Essingen
- X Dorfmuseum
- X Essingen
- X Essinger Schlosspark
- X Naturschutzgebiet „Weiherrwiesen“
- X Prinzeck



### Start/Ziel:

Dorfhaus Bartholomä

**Schwierigkeitsgrad:** mittel

**Tour:** Rundtour

**Länge:** 20 km

**Höhenmeter:** 434 Hm

Tour-Link



Mehr Infos



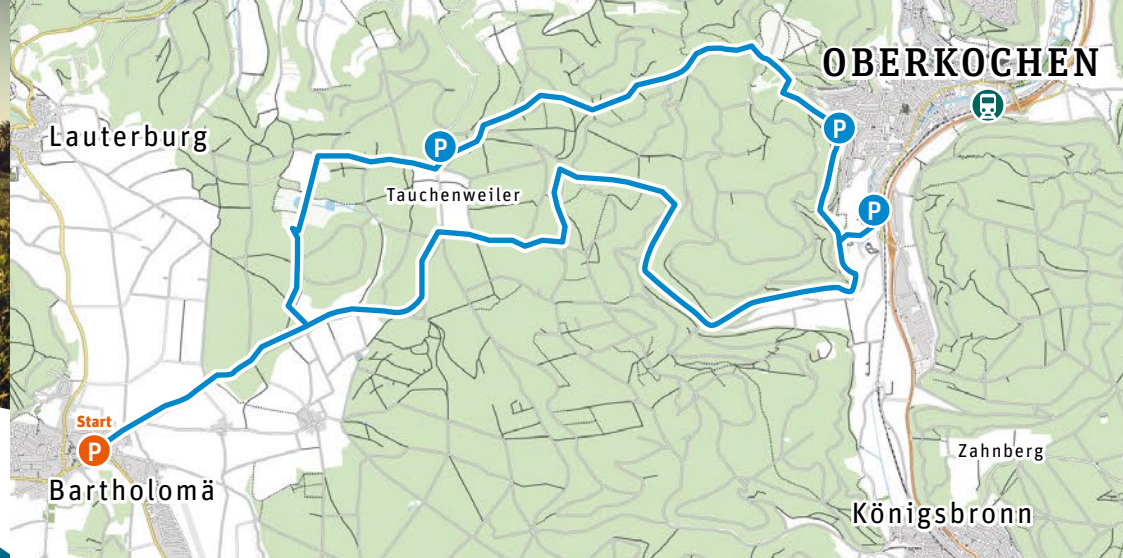
# Wanderblume Tour 2: An den Weiherwiesen Bartholomä



In den idyllischen Weiherwiesen wird man ein wenig an Schweden erinnert. Der Aussichtsturm auf dem Volkmarsberg hingegen bietet fantastische Ausblicke: Bei schönem Wetter und guter Sicht ist sogar die Alpenkette zu sehen. Die Schutzhütte des Schwäbischen Albvereins versorgt den Wanderer am Wochenende mit leckeren Speisen.

## SEHENSWERTES

- X Naturschutzgebiet „Weiherwiesen“
- X Volkmarsberg
- X Oberkochen
- X Kocherursprung
- X Tauchenweiler



### Start/Ziel:

Dorfhaus Bartholomä

**Schwierigkeitsgrad:** mittel

### Tour: Rundtour

**Länge:** 25 km

**Höhenmeter:** 481 Hm

Tour-Link



Mehr Infos



# Galgenberg-Weg Ellwangen

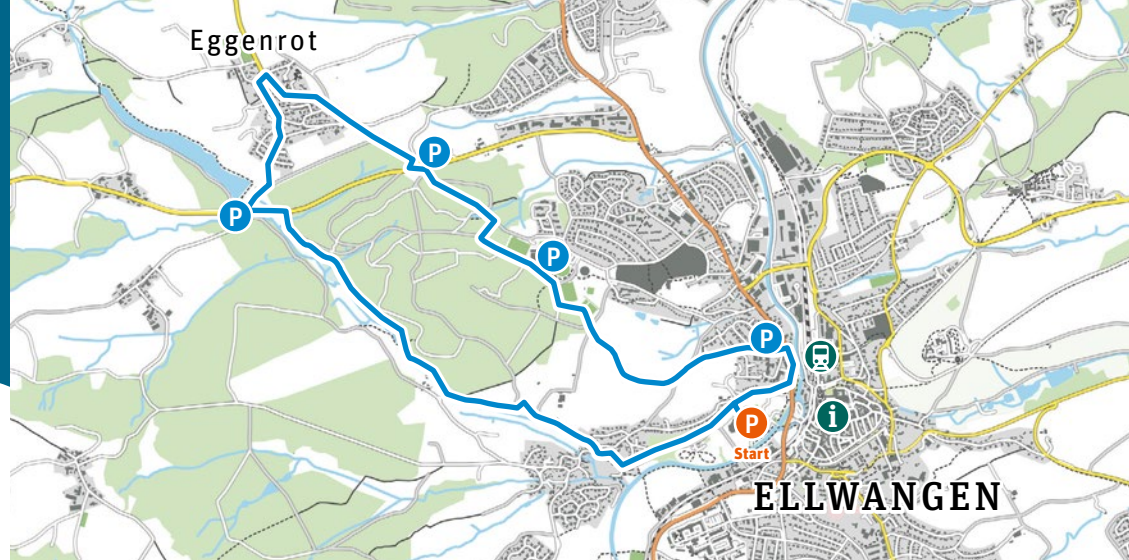


## Sehenswertes

- × Ellwanger Wellenbad
- × St. Patrizius-Kirche
- × Stifterdenkmal
- × Mahnmal Galgenberg
- × Nikolaus-Kapelle
- × Alamannenmuseum
- × Ausblick über die Stadt



Viel Interessantes gibt es auf diesem Rundwanderweg zu sehen, wie beispielsweise das Stifterdenkmal oder das Mahnmal Galgenberg, welches an die Hexenverfolgungen erinnert. Hinter Rotenbach durchqueren Sie einen märchenhaften Wald. Außerdem können Sie den Ausblick auf die Wallfahrtskirche Schönenberg und das Ellwanger Schloss genießen. An der Nikolaus-Kapelle und dem Alamannenmuseum vorbei geht es schließlich zurück zum Ausgangspunkt.



### Start/Ziel:

Parkplatz Schießwasen Einfahrt Wellenbad

**Schwierigkeitsgrad:** leicht

**Tour:** Rundtour

**Länge:** 8,7 km

**Höhenmeter:** 53 Hm

Tour-Link



Mehr Infos



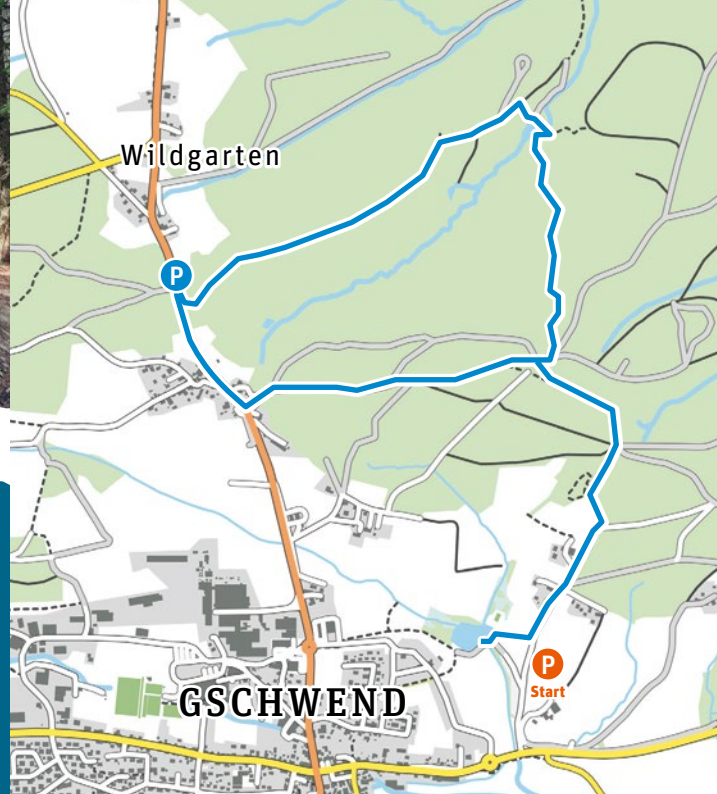
# Tour 4 „Pilz“ Gschwend



Die Tour lässt sich perfekt mit einem Badeausflug am Naturbadesee verbinden. Ein Märchenwald für kleine Kinder und die schaurige Sage vom Kreuzstein bieten darüber hinaus spannenden Erzählstoff. Auf halben Weg liegt ein kleiner Bergsee, der zur Rast einlädt.

## SEHENSWERTES

- X Naturbadesee
- X Märchenwald und Walderlebnispfad „Tännli“
- X Kreuzstein
- X Bergsee



### Start/Ziel:

Naturbadesee Gschwend

**Schwierigkeitsgrad:** leicht

**Tour:** Rundtour

**Länge:** 6,2 km

**Höhenmeter:** 110 Hm

Tour-Link



Mehr Infos



# Rund um die Agnesburg und den Bohler



Rundweg durch viel Wald mit wunderbaren Weitblicken. Bei der Agnesburg ist der die Burg umgebende Wallgraben zu erkennen. Auf dem Agnesburg-Plateau befinden sich einige Sitzbänke und ein Tisch. So können sich müde Wanderer erholen. Auch ein Kreuz befindet sich dort mit einem Gipfelbuch, worin sich schon viele Wanderer und Besucher eingetragen haben.



## SEHENSWERTES

- X Burgstall Agnesburg
- X Kurzer Klettersteig zur Agnesburg



### Start/Ziel:

Wanderparkplatz  
Bohler südwestlich  
von Reichenbach

**Schwierigkeitsgrad:** mittel

**Tour:** Rundtour

**Länge:** 6,6 km

**Höhenmeter:** 90 Hm

Tour-Link



Mehr Infos



# CHARMANTES



## **Kinderbuchhelden Geschichtenweg Abtsgmünd**

Seite 62

1,4 km, leicht

---

## **Spuren der Historie Jagtzell**

Seite 64

6 km, leicht

## **Kapellenweg Schechingen**

Seite 66

Kapellenweg Schechingen

13,5 km, leicht

---

## **Biber- und Baumpfad Kirchheim am Ries-Benzenzimmern**

Seite 68

2,2 km, leicht

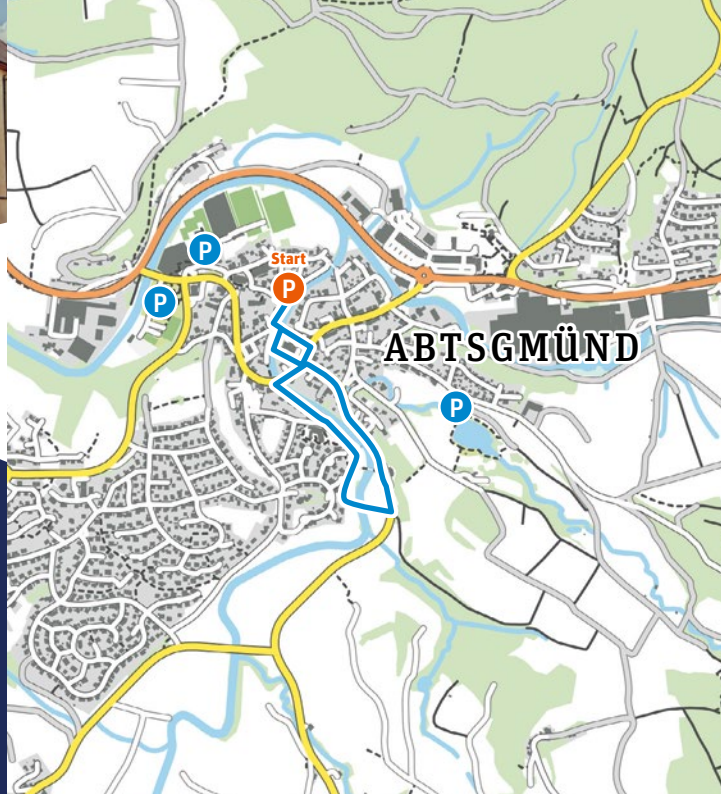
---

## **Essinger Skulpturenschleife**

Seite 70

2,1 km, leicht

# Kinderbuchhelden Geschichtenweg Abtsgmünd



Der Weg soll Kindern Lust auf schöne Geschichten machen und die Begeisterung für Bücher wecken. Auf dem 1,4 Kilometer langen Weg durch die Ortsmitte erwachen auf elf Tafeln Kinderbücher und ihre Helden zum Leben. Den QR-Code mit dem Smartphone scannen und schon wird eine Passage aus dem jeweiligen Buch vorgelesen. Zwei Spielplätze laden zum Verweilen ein. Café und Eisdielen liegen nahe des Weges.

## SEHENSWERTES

- X Kochertal
- X Hammerschmiedesee
- X Lingelbachs Scheune
- X Schloss Untergröningen
- X KISS Temporäres Museum für zeitgenössische Kunst
- X Schloss Hohenstadt
- X Laubach-Stausee



### Start/Ziel:

Zehntscheuer

**Schwierigkeitsgrad:** leicht

**Tour:** Rundtour

**Länge:** 1,4 km

### Tour-Link



### Mehr Infos





# Spuren der Historie Jagstzell



Der historische Pfad nimmt die Geschichte der einzelnen Anwesen in Jagstzell in den Blick, über die Eigentümer und deren Familiengeschichte, Bewohner, Besitzregelungen oder kuriose Tauschgeschäfte. Es warten 45 Höfe und Häuser darauf, ihren Einblick in die Geschichte zu geben. Die Stationen sind jeweils mit einer Informationstafel gekennzeichnet, die Auszüge aus der entsprechenden Gebäudechronik geben. Lassen Sie an den Ufern der Jagst die Seele baumeln!



**SEHENSWERTES**

- X Mehrgenerationenspielplatz
- X Wasserspielplatz „Jagst erleben“
- X Baumlehrpfad
- X Fischtreppe



**Start/Ziel:**  
Rathaus  
Jagstzell

**Schwierigkeitsgrad:** leicht  
**Tour:** Rundtour  
**Länge:** 6 km

Tour-Link

Mehr Infos

# Kapellenweg Schechingen



## SEHENSWERTES

- X Historische Kapellen
- X Lourdes-Grotte
- X Osterbrunnen (Osterzeit)
- X Zahlreiche Bildstöcke
- X Barockkirche St. Sebastian



Sieben charmante Kapellen aus unterschiedlichen Zeiten, einschließlich einer Lourdes-Grotte bei Leinweiler, verbindet der neu ausgeschilderte Kapellenweg rund um Schechingen. Ein Gang durch vielfältige Glaubenswelten erwartet Wanderfreunde und Gläubige. Ein Stationsweg „Die Sieben Schmerzen Mariens“ endend an der Kapelle „Zur Schmerzhafte Muttergottes“ bereichert zusätzlich diesen Weg.



### Start/Ziel:

Gegenüber dem Schechinger Freibad  
(Parkplatz Richtung Holzhausen)

**Schwierigkeitsgrad:** leicht

**Tour:** Rundtour

**Länge:** 13,5 km

Tour-Link



Mehr Infos



# Biber- und Baumpfad Kirchheim am Ries-Benzenzimmern



## SEHENSWERTES

- X Bibererlebnispfad
- X Baumpfad
- X Kloster Kirchheim am Ries mit Klostergarten
- X Martinskapelle
- X Geopark-Ries Infostelle



Ein ca. 2,2 km langer Rundweg durch die vom Biber gestaltete Gewässerlandschaft nordwestlich von Benzenzimmern mit Informationstafeln über das Bibergebiet und die Biologie des Bibers. Außerdem sind Wildvögel zu beobachten, z. B. Reiher. Der Erlebnispfad ist zu allen Jahreszeiten frei zugänglich und auch für Familien mit Kindern äußerst interessant. Ein Baumlehrpfad mit 20 beschriebenen Bäumen und Sträuchern und ein Grillplatz vervollständigen das Erlebnis.



### Start/Ziel:

Weiler am westlichen  
Ortsrand von Benzenzimmern

### Schwierigkeitsgrad: leicht

**Tour:** Rundtour  
**Länge:** 2,2 km

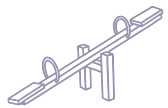
Tour-Link



Mehr Infos



# Essinger Skulpturenschleife



Skulpturenweg im historischen Schlosspark in Essingen. Mit einer Größe von rund 50.000 m<sup>2</sup> ist dieser Park eine weithin beachtete Besonderheit mit herrlichem, alten Baumbestand. Die Wege und Plätze laden zum Spazieren und Verweilen ein. Viele namhafte Künstler stellen ganz unterschiedliche und hochwertige Werke aus, die den Kunstfreunden das Herz höherschlagen lässt.



## SEHENSWERTES

- X Historischer Schlosspark
- X Remsterrassen
- X Schlossscheune
- X Skulpturen renommierter Künstler
- X Riesenmammutbaum



**Start/Ziel:**  
Schlosspark  
Essingen

**Schwierigkeitsgrad:** leicht  
**Tour:** Rundtour  
**Länge:** 2,1 km


Tour-Link




Mehr Infos



*Jeden Tag ein bisschen Ostalb ...*

 [fb.com/TourismusOstalb](https://fb.com/TourismusOstalb)

 [instagram.com/tourismus\\_ostalb/](https://instagram.com/tourismus_ostalb/)

[www.deine-ostalb.de](http://www.deine-ostalb.de)

#### **Herausgeber:**

**Landratsamt Ostalbkreis  
Stabsstelle Tourismus**

Stuttgarter Straße 41  
73430 Aalen

Telefon: 07361 503-1767

Mail: [tourismus@ostalbkreis.de](mailto:tourismus@ostalbkreis.de)

#### **Erscheinungsjahr:**

2024, 3. Auflage

#### **Text und Redaktion:**

Landratsamt Ostalbkreis  
Stabsstelle Tourismus

#### **Bildnachweise:**

© Landratsamt Ostalbkreis,  
Christian Frumolt sowie Städte und  
Gemeinden des Ostalbkreises

#### **Layout & Realisierung:**

H1QN GmbH Werbeagentur Aalen,  
[www.h1qn.de](http://www.h1qn.de)

#### **Kartengrundlage:**

© kartenbauer.de,  
Kartendaten: © OpenStreetMap-Mitwirkende

#### **Druck:**

Wahl-Druck GmbH

#### **Gesamtauflage:**

7.500

#### **Erscheinungstermin:**

November 2024